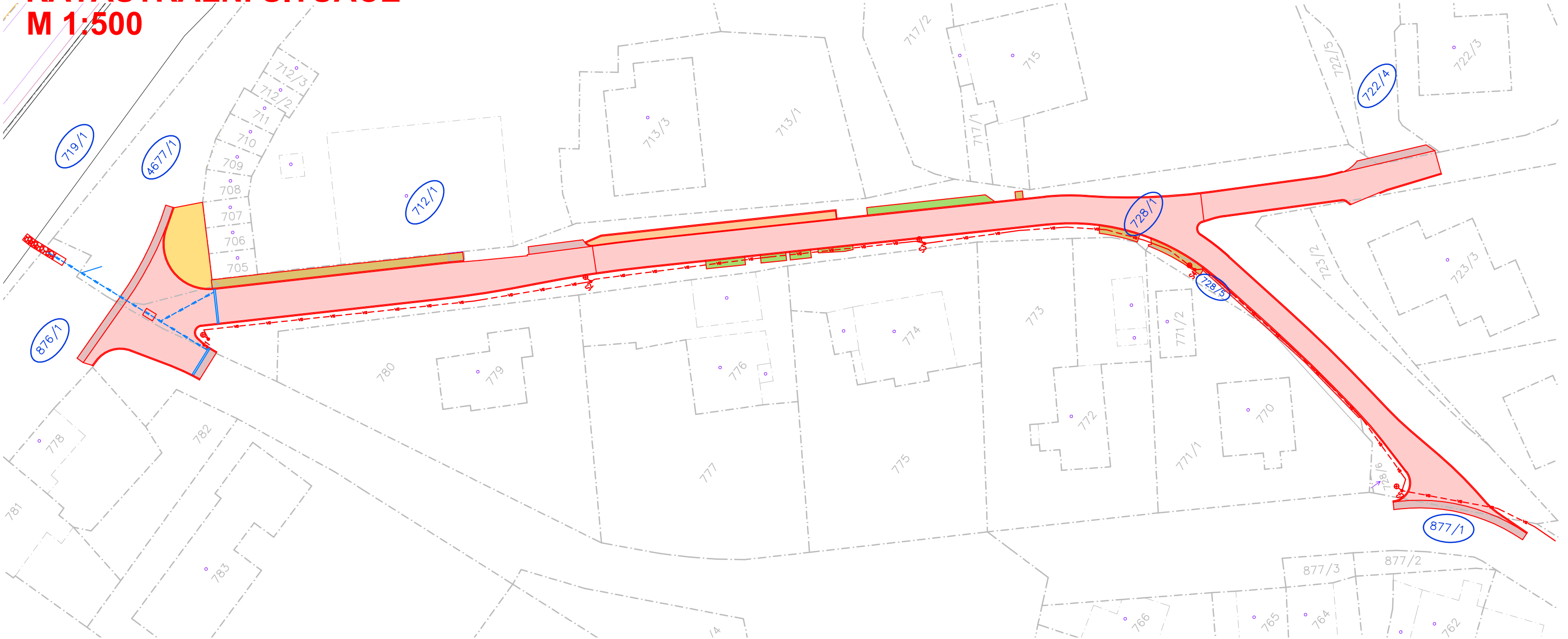


KATASTRÁLNÍ SITUACE  
M 1:500



SEZNAM PARCEL DOTČENÝCH STAVBOU

KATASTRÁLNÍ ÚZEMÍ: BRUNTÁL – MĚSTO  
PARCELNÍ ČÍSLA: 719/1, 876/1, 4677/1, 712/1, 728/1, 722/4, 728/5, 877/1

LEGENDA

stav      návrh

500/1


500/1


HRANICE PARCEL–DLE KN  
PARCELNÍ ČÍSLO–DLE KN  
OZNAČENÍ PARCELY DOTČENÉ STAVBOU

LEGENDA STAVEBNÍCH OBJEKTŮ:

SO 101 – ZPEVNĚNÉ PLOCHY  
SO 401 – VEŘEJNÉ OSVĚTLENÍ

SOUŘADNICOVÝ SYSTÉM: JTSK  
VÝŠKOVÝ SYSTÉM: Balt p.v.  
POLOHA STÁVAJÍCÍCH INŽENÝRSKÝCH SÍTÍ JE INFORMATIVNÍ



VYPRACOVAL:	ZODP.PROJEKT.	KRESLIL:	VED.PROJEKCE	NELL PROJEKT s. r. o. Kvítková 3687 760 01 Zlín		
Ing.Iva Svačinová	Ing. Karel Kuchař	Ing.Iva Svačinová	Zuzana Kuchařová			
KRAJ: MORAVSKOSLEZSKÝ		KAT. ÚZEMÍ: BRUNTÁL - MĚSTO		FORMÁT	2xA4	
STAVEBNÍK:MĚSTO BRUNTÁL				DATUM	6/2024	
AKCE:  OPRAVA MÍSTNÍ KOMUNIKACE V UL. BROTHÁNKOVA				STUPEŇ	DPS	
				ZAKÁZK. ČÍSLO		
OBSAH:  KATASTRÁLNÍ SITUACE				MĚŘÍTKO: 1:500	ČÍSLO VÝKRESU C.2.	